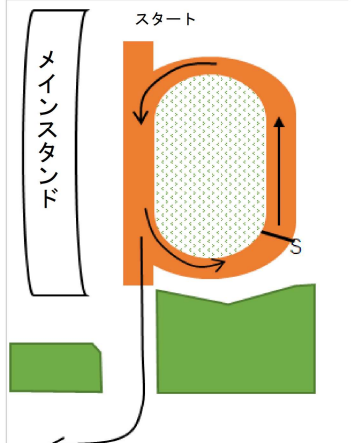
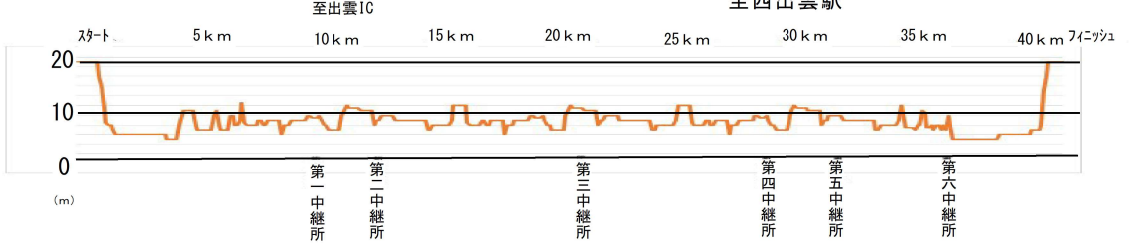
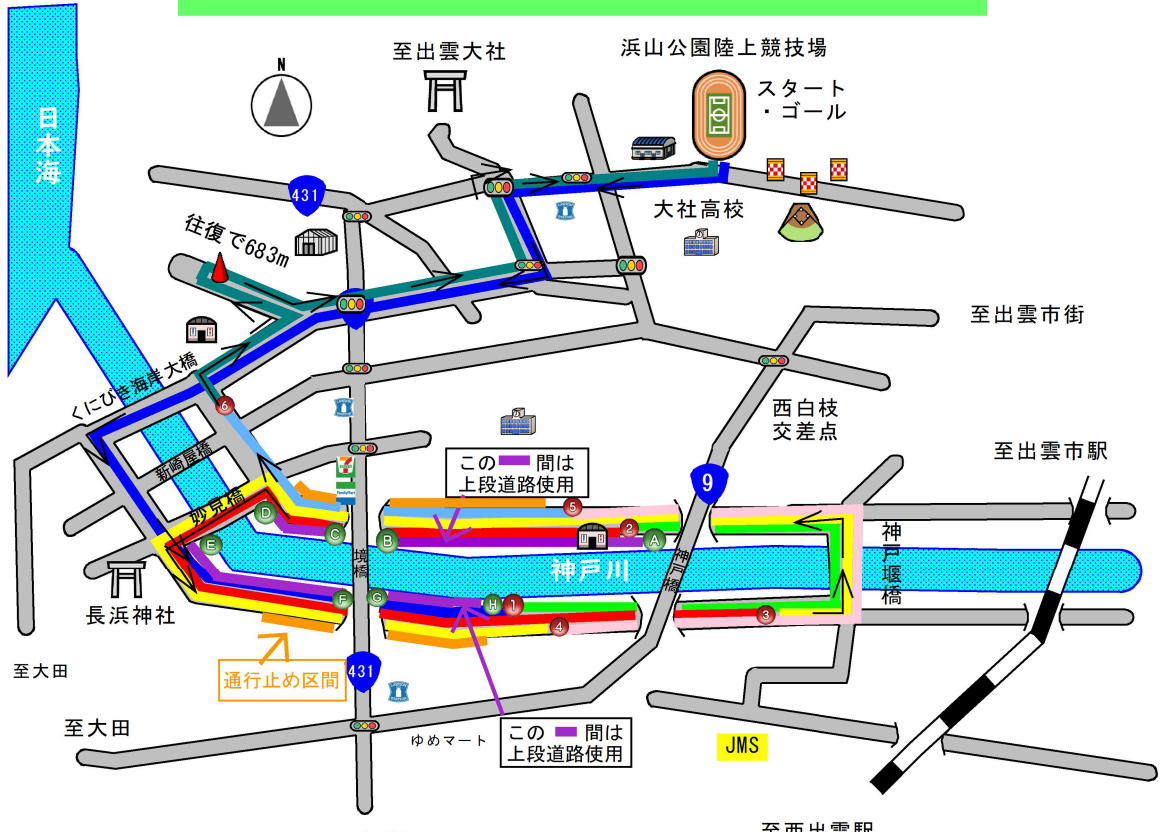
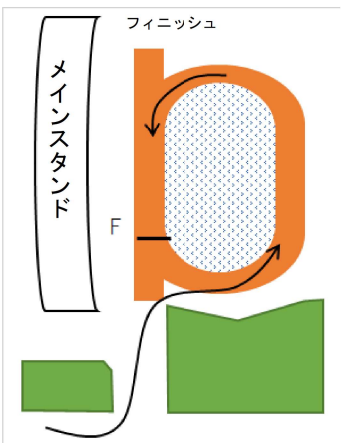


# 男子第74回島根県高校駅伝大会コース図



スタートラインはフィニッシュラインから時計回りに298.6m  
 ここから1周と約3/4トラックを走ってから場外へ



フィニッシュは第1ゲートから場内に入り約1周後

7区間 42.195 km	
<span style="color: blue;">■</span>	第1区 10 km 浜山公園陸上競技場 ~ 元坪集会所北
<span style="color: green;">■</span>	第2区 3 km 元坪集会所北 ~ 神戸堰公園東
<span style="color: red;">■</span>	第3区 8.1075 km 神戸堰公園東 ~ 神戸堰管理棟前
<span style="color: yellow;">■</span>	第4区 8.0875 km 神戸堰管理棟前 ~ 元坪集会所200m東
<span style="color: pink;">■</span>	第5区 3 km 元坪集会所200m東 ~ 神戸堰公園西
<span style="color: lightblue;">■</span>	第6区 5 km 神戸堰公園西 ~ 荒神社北(地藏前)
<span style="color: teal;">■</span>	第7区 5 km 荒神社北(地藏前) ~ 浜山公園陸上競技場