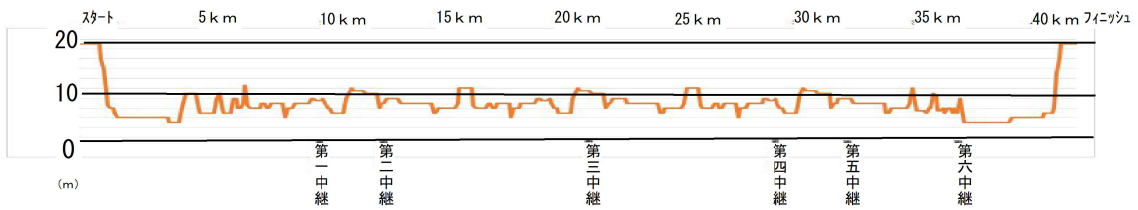
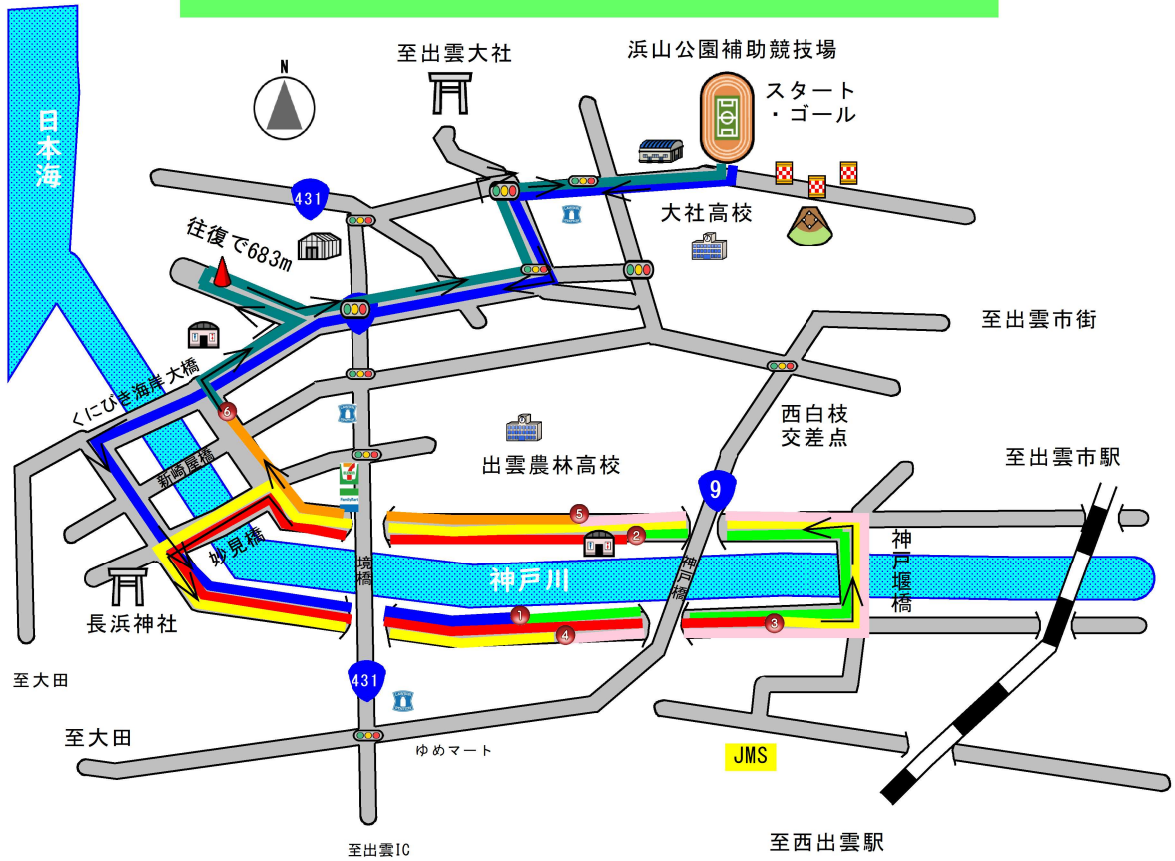
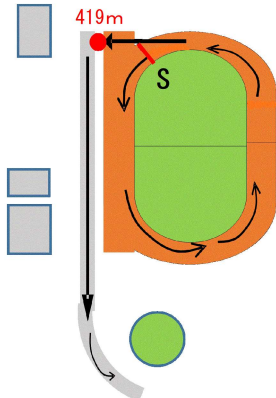


男子第72回島根県高校駅伝大会コース図



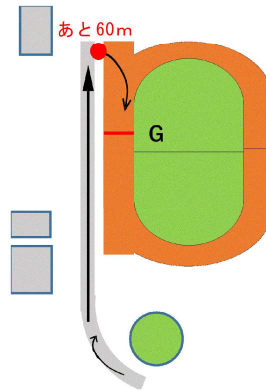
男子スタート (補助競技場)

スタートラインはフィニッシュラインから時計周りに105.3m地点。ここから419m走って場外へ。



フィニッシュ (補助競技場)

フィニッシュラインは、第4ゲートから補助競技場に入り60m後。



7区間		42.195 km
第1区	10 km	濱山公園補助競技場 ~ 元坪集会所北
第2区	3 km	元坪集会所北 ~ 神戸堰公園東
第3区	8.1075 km	神戸堰公園東 ~ 神戸堰管理棟前
第4区	8.0875 km	神戸堰管理棟前 ~ 元坪集会所200m東
第5区	3 km	元坪集会所200m東 ~ 神戸堰公園西
第6区	5 km	神戸堰公園西 ~ 荒神社北 (地蔵前)
第7区	5 km	荒神社北 (地蔵前) ~ 濱山公園補助競技場