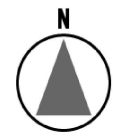
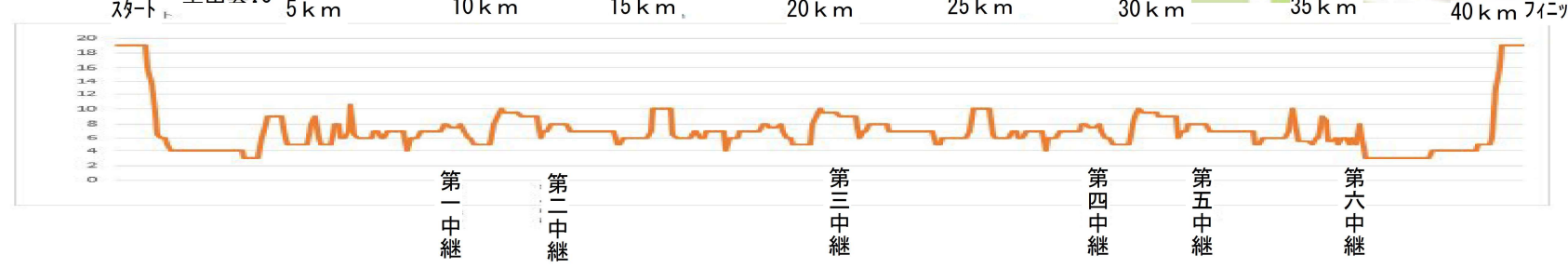
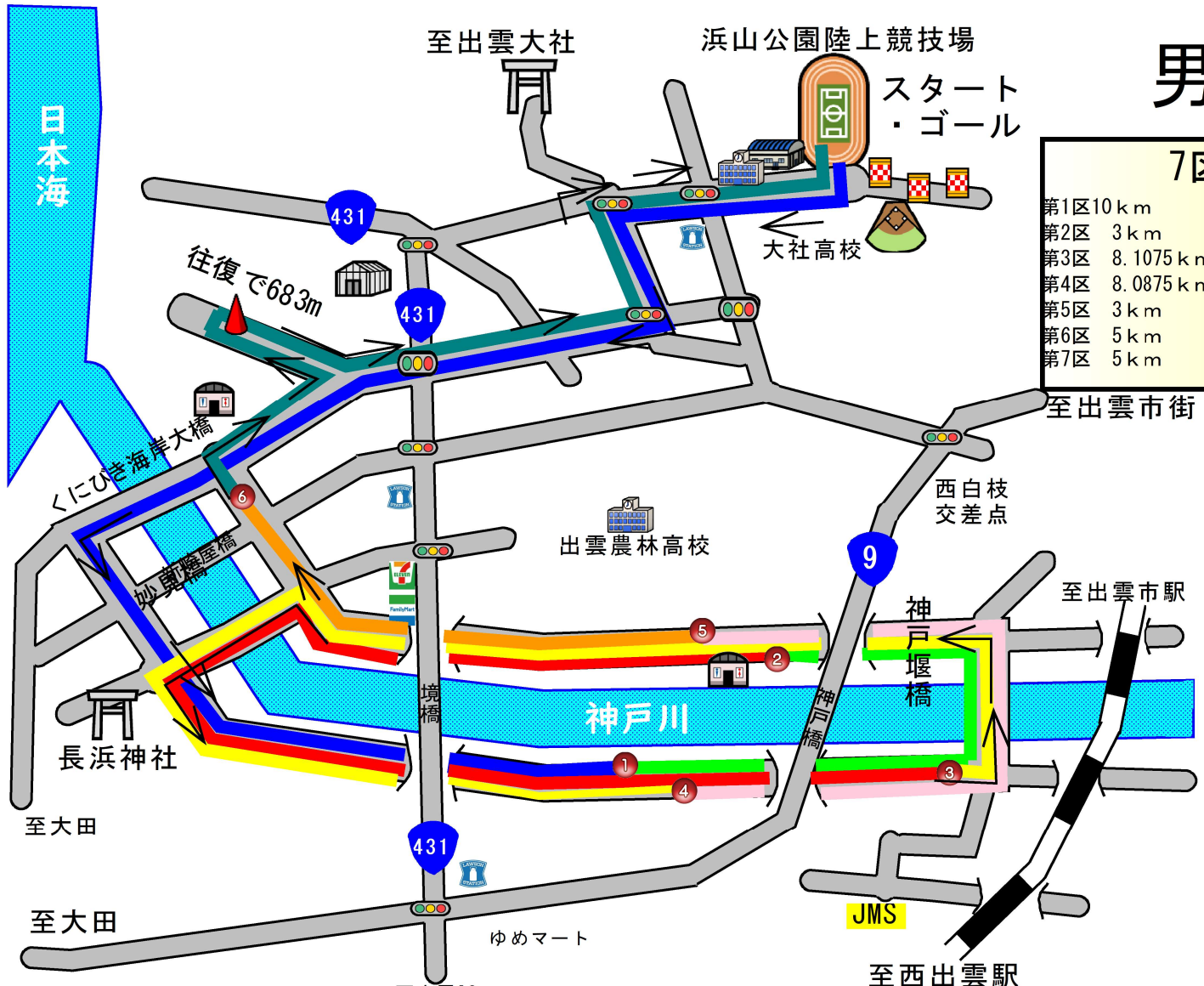


男子コース図

7区間 42.195 km	
第1区 10 km	浜山公園陸上競技場～元坪集会所北
第2区 3 km	元坪集会所北～神戸堰公園東
第3区 8.1075 km	神戸堰公園東～神戸堰管理棟前
第4区 8.0875 km	神戸堰管理棟前～元坪集会所100m東
第5区 3 km	元坪集会所100m東～神戸堰公園西
第6区 5 km	神戸堰公園西～荒神社北(地蔵前)
第7区 5 km	荒神社北(地蔵前)～浜山公園陸上競技場



日本海

往復で683m

JMS